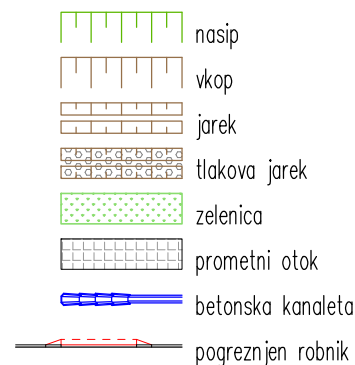
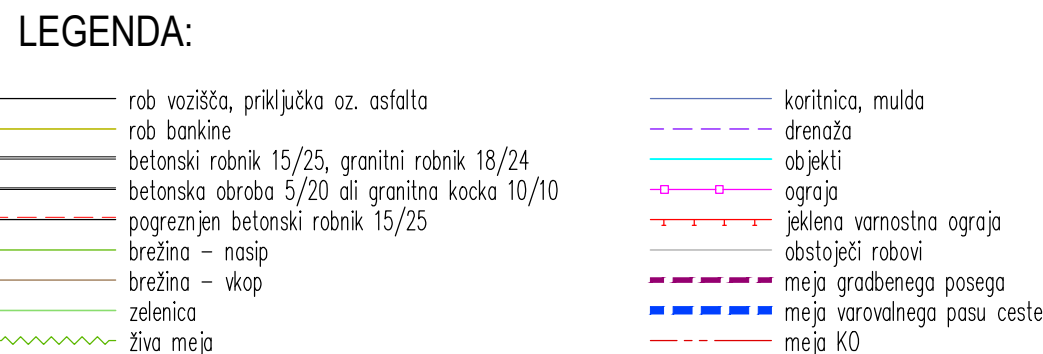



-	pp VL-1	2.50 m
-	vozni pas	2.50 m
-	vozni pas	0.75 m
-	varovalni pas	2.30 m
-	dvosmerni kolesarski pas	1.50 m
-	hodnik za pešce	0.50 m
-	banking	



INVESTITOR:		DIREKCIJA RS ZA INFRASTRUKTURO Tržaška cesta 19, 1000 Ljubljana		po recenziji proj. dokum., feb. 2019	
PROJEKTANT:		 <p>BOSON trajnostno načrtovanje, d.o.o. Dunajska cesta 106 1000 Ljubljana, Slovenija</p>		OBJEKT:	
				OBČINA VRHNIKA Tržaška cesta 1, 1360 Vrhnika	
				VRSTA NAČRTA: 2/1 - NAČRT ZA CESTE	
				VRSTA RISBE: GRADBENA SITUACIJA	
				DEL RISBE: Velika Ligojna – Stara Vrhnika km 1+960 - km 2+168	
	IME IN PRIIMEK:	ID. ŠT.:	CESTA: R2-407/1145 Horjul - Vrhnika		
OVP:	Mateja Ganc, u.d.i.g.	IZS G-3528	ŠT. PROJ.: 296/18	ŠT. NAČRTA: 296/18-21	MERILO: 1:500
Pt:	Mateja Ganc, u.d.i.g.	IZS G-3528	FAZA: IDP	ŠT. PRILoge: G.102.15	ŠIFRA CC: 2112
oddelal:	Katja Bebar, u.d.i.g.	IZS G-0547	ID.ŠT.RISBE: 296/18-21-G.102.15		DATUM: okt. 2018
ŠT. ODSEKA:	ARHIV. ŠT.:	FAZA/OBJEKT:	ŠIFRA RISBE:		ČRTNA KODA:
		001.2106	G.102.15		